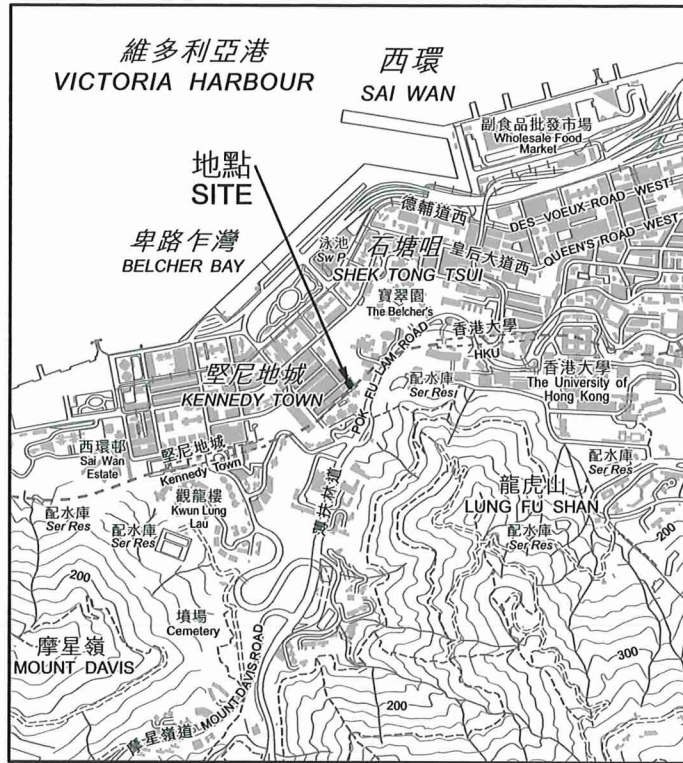
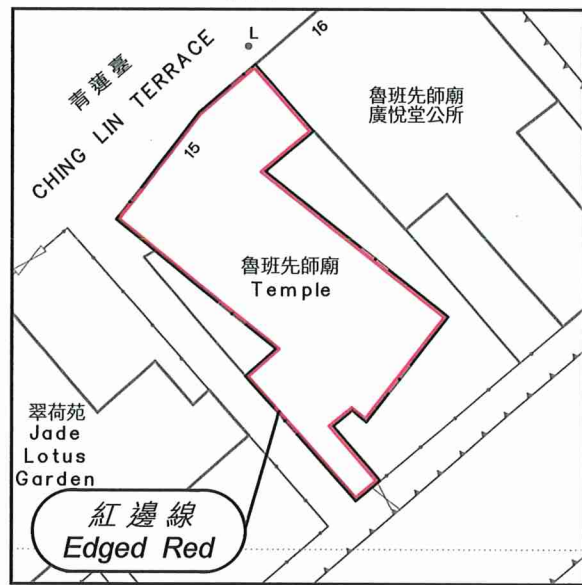


位置 LOCATION



比例 SCALE 1 : 20 000

插圖 INSET

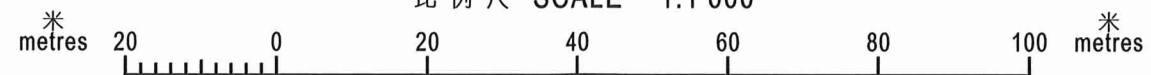


不依比例 NOT TO SCALE



以紅邊線標示的面積約為 119 平方米
EDGED RED AREA 119 SQUARE METRES (ABOUT)

比例尺 SCALE 1:1 000



Bernadette Lin
(甯漢豪 Bernadette Linn)

發展局局長 Secretary for Development

日期 Date 3 October 2024

只作識別用 FOR IDENTIFICATION PURPOSES ONLY

地政總署 港島測量處
District Survey Office, Hong Kong
Lands Department

© 香港特別行政區政府 — 版權所有 Copyright reserved - Hong Kong SAR Government

古物及古蹟條例 (第53章)
根據第3(4)條存放於土地註冊處的位於
香港堅尼地城青蓮臺15號內地段第2705號
稱為魯班先師廟的建築物的圖則

ANTIQUITIES AND MONUMENTS ORDINANCE (CAP. 53)
PLAN OF THE BUILDING KNOWN AS LO PAN TEMPLE AT INLAND LOT No. 2705,
15 CHING LIN TERRACE, KENNEDY TOWN, HONG KONG
DEPOSITED IN THE LAND REGISTRY UNDER SECTION 3(4)

檔案編號 File No. LANDSD SMO/Regional-004-006-
DSO/HK-002-003-P001

測量圖編號 Survey Sheet No. 11-SW-7C

發展藍圖編號 Layout Plan No. --

參考圖編號 Reference Plan No. --

圖則編號 PLAN No. HKM11448

日期 Date: 30/09/2024